











- NetConcentre '06 : JURA -

 RB no8 : Montres, pipes & lopettes		
NC06 : Le Jura ça Meuh va !		
Distances en kilomètres - Les flèches représentent la droite, la gauche, etc		Bifurcation  après  avant ...  Ravitaillement  Arrêt prévu
MALBUISSON NC06	D437	→ 12.5 194
*Droite direction Labergement / suivre Mouthe		
 MOUTHE	 D389	← 11.5 181
*Direction Vallée de Joux / Le Sentier (Suisse)		
DOUANE SUISSE		↑ 3 170
*En Suisse les routes ne portent pas de numéros !		
AU CROISEMENT		→ 1.5 167
*Direction Le Séchey, le Sentier		
LE SECHEY		↗ 10.5 165
*Direction le Sentier / Le Brassus		
LE BRASSUS		↗ 1 155
*Au rond-point, continuer à droite sur route principale		
LE BRASSUS (SHELL)		← 10 154
*A gauche direction Gimel, Le Marchairuz		
AU CROISEMENT		→ 4 144
*Dans la descente !!! Suivre Genève / Nyon / St George		
ST GEORGE		→ 11.5 140
*Direction Longirod / Suivre Zoo La Garenne		
LE VAUD		↑ 6 128
*Direction St Cergue / Arzier		
BASSINS		↗ 1 122
*Direction St Cergue / Arzier		
ARZIER		↑ 5 121
*Direction St Cergue / Dôle / Dijon		

- NetConcentre '06 : JURA -

 RB no8 : Montres, pipes & lopettes			
NC06 : Le Jura ça Meuh va !			
Distances en kilomètres - Les flèches représentent la droite, la gauche, etc		Bifurcation  après  avant ... Ravitaillement  Arrêt prévu 	
ST CERGUE		→	4 116
*Suivre Dijon / La Cure			
LA GIVRINNE		↑	4 112
*			
DOUANE SUISSE		↗	0.5 108
*			
DOUANE FRANCAISE	D415	↗	0.5 108
Attention on contourne la Cure...			
LA CURE	D415	←	1 107
* dir. Dijon / Les Rousses			
 LA CURE	N5	↗	2 106
* dir. Dijon / Les Rousses			
LES ROUSSES		↑	6 104
* Direction Morez / Morbier / Dijon			
MOREZ		←	27 98.2
*Suivre Centre Ville puis St Claude			
ST CLAUDE	D437	→	6 71.2
3 rond-points, 3x à droite, suivre St Laurent en G.			
VALFIN	D437	↗	21.5 65.2
*Suivre St Laurent en G.			
ST LAURENT GRANDVAUX	N78	→	1.5 43.7
*Direction Genève			
 ST LAURENT GRANDVAUX	D437	↖	11.5 42.2
*D437 sortie du village, suivre Mouthe / Pontarlier			

- NetConcentre '06 : JURA -

 RB no8 : Montres, pipes & lopettes		
NC06 : Le Jura ça Meuh va !		
<small>Distances en kilomètres - Les flèches représentent la droite, la gauche, etc</small>		<small>Bifurcation  après  avant ...  Ravitaillement  Arrêt prévu</small>
FONCINE LE BAS	D437 →	10 30.7
<i>*Suivre Mouthé</i>		
 LA CHAUX NEUVE	D46 ↶	13.5 20.7
<i>* Rester sur D46 suivre Le Crouzet / Remoray</i>		
 REMORAY	D46 ↗	4 7.2
<i>*Rester sur D46</i>		
CROIS. HÔTEL 2 LACS	D9 →	0.7 3.2
<i>*Suivre Lac St Point -Rive Droite</i>		
LABERGEMENT	D437 ←	1.8 2.5
<i>*Direction Malbuisson</i>		
MALBUISSON	←	0.7 0.7
<i>*Descendre gauche sur Camping Les Fuvettes</i>		
BIENVENUE CHEZ VOUS	NC06 ←	-0
<i>*NetConcentre '06</i>		